

PROTOKÓŁ NR GK.IV.6630.113.2016

z narady koordynacyjnej w sprawie sytuowania projektowanych sieci uzbrojenia terenu

Na podstawie art. 28b ust. 6 ustawy z dnia 17 maja 1989 r. Prawo geodezyjne i kartograficzne (Dz. U. z 2015r. poz. 520, j.t. z późn. zm.)

Przedmiot narady: **Kablowa i napowietrzna linia oświetlenia ulicznego.**

Położenie obiektu: **Kołbiel, dz. nr 17/8, 18/14, 18/8, 19/3, 20/3, 21/3, 22/3, 23/11, 24/11, 19/5, 20/5, 21/5, 22/5, 23/14, 24/14, 2371, 2370, 2369, 2400, 1148/5, gm. Kołbiel**

Inwestor: **Gmina Kołbiel, ul. Szkolna 1, 05-340 Kołbiel**




Wnioskodawca: **Projektowanie Instalacji Elektrycznych inż. Feliks Leszek Culek, 05-310 Kałuszyn, Milew 9A**

na wnioszek z dnia 2016-03-30

Sposób przeprowadzenia narady: **zebranie zainteresowanych podmiotów**

Miejsce narady: **Otwock, ul. Górna 13**

Przewodniczący narady: **Krzysztof Wąsowski - Główny Specjalista w Wydziale Geodezji i Kartografii**

Lp.	Oznaczenie reprezentowanych podmiotów imię i nazwisko uczestnika narady	Stanowiska uczestników narady – uwagi i zalecenia	Podpis
1.	PGE Dystrybucja S.A., R.E. Mińsk Maz.- Paweł Idziak	<i>Przed wykonaniem posadowienia lub zgłoszenia projektu uzgodnić z RE-Mińsk.</i>	
2.	PSG sp. z o.o. Rejon Dystrybucji Gazu Garwoli - Grzegorz Baran	Kable energetyczne (telekomunikacyjne) krzyżujące się z przewodami gazowymi układać w rurach ochronnych	
3.	Przedstawiciel Urzędu Gminy Kołbiel – Piotr Żelazko	<i>bez uwag</i>	
4.			

Stanowisko przewodniczącego narady:

Prace ziemne w rejonie istniejącego uzbrojenia podziemnego i na skrzyżowaniach z uzbrojeniem już istniejącym należy wykonywać w taki sposób, aby nie uszkodzić istniejących urządzeń z zachowaniem normatywnych odległości. **Feliks Culek**

PROJEKTANT
Instalacji elektrycznych
inż. Feliks Leszek Culek
upr. bud. UAN-4224/105/86/86
05-310 Kałuszyn, Milew 9A

z up. STAROSTY
mgr Krzysztof Wąsowski
Główny Specjalista
Wydział Geodezji i Kartografii