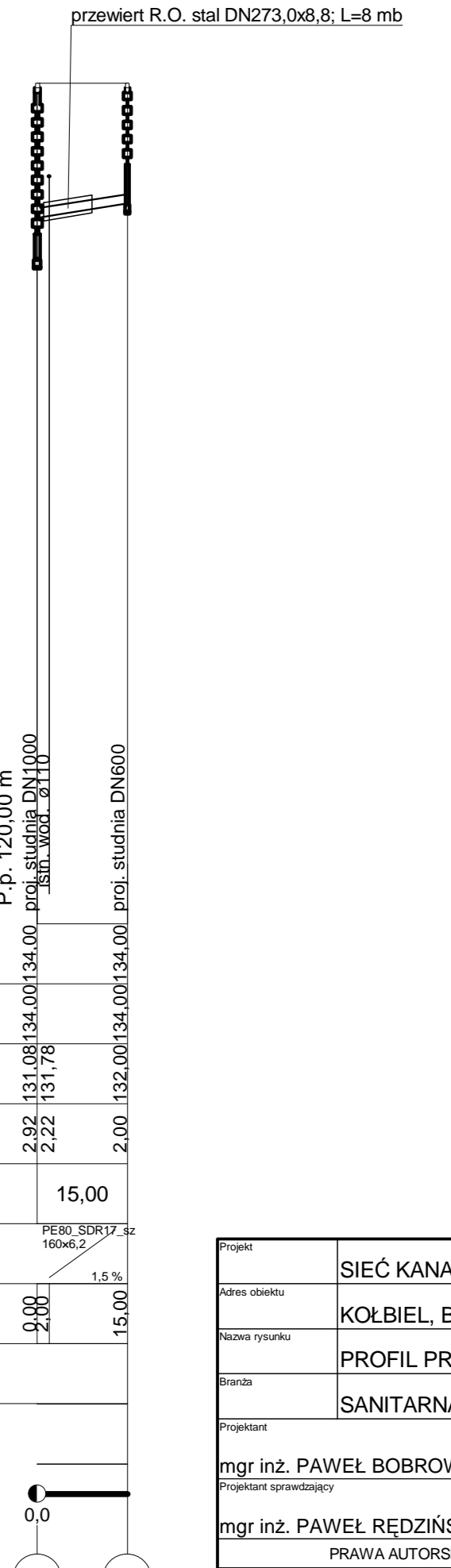
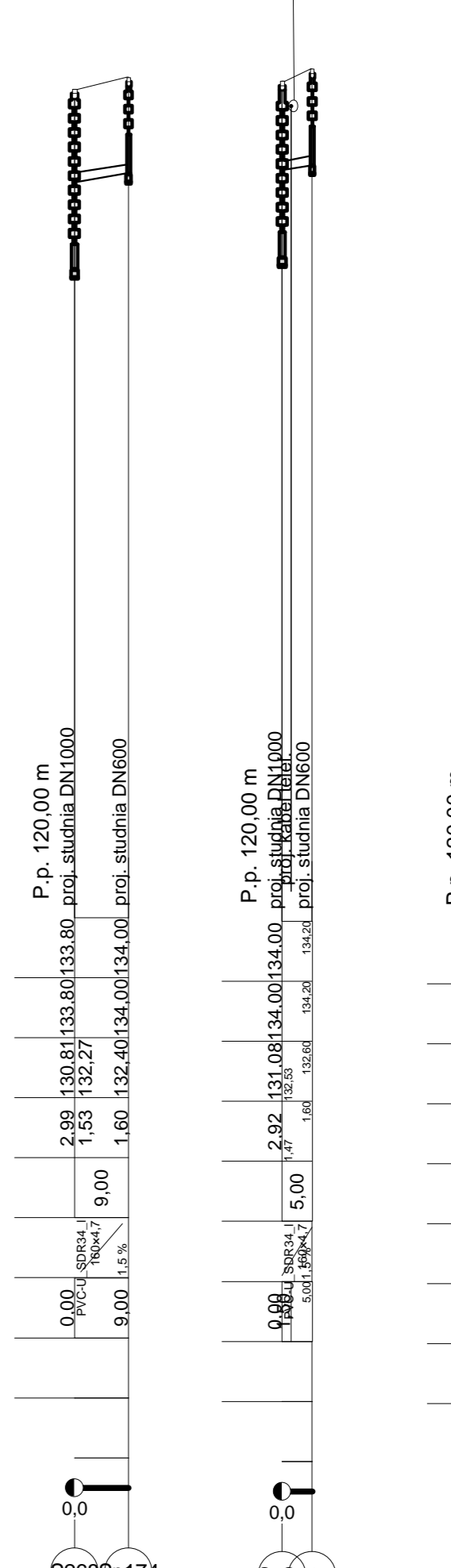
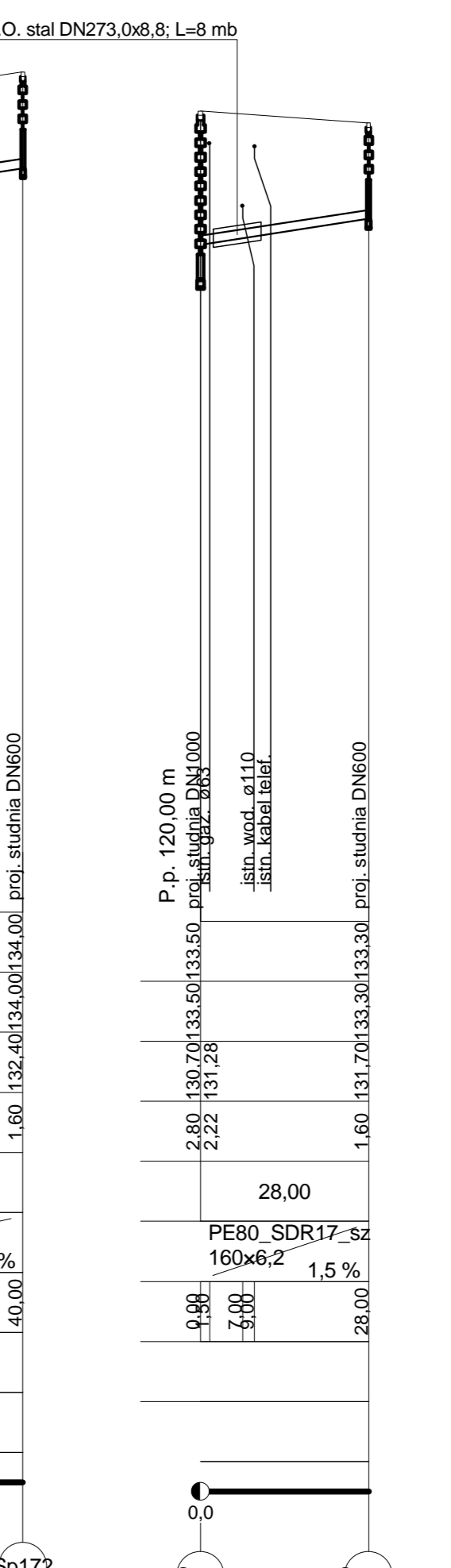


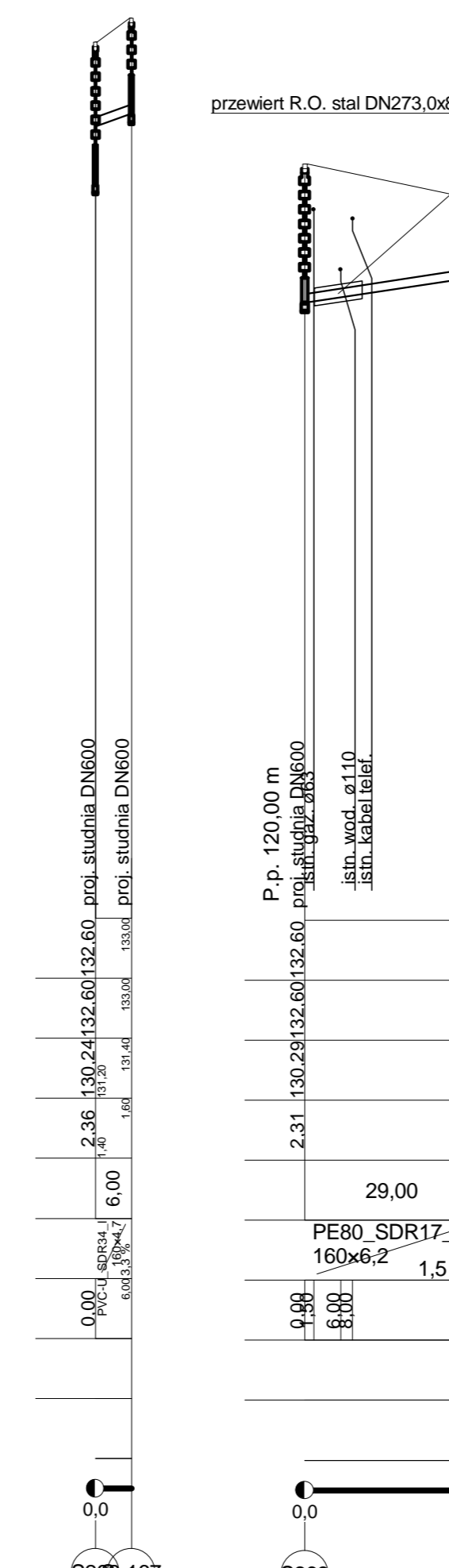

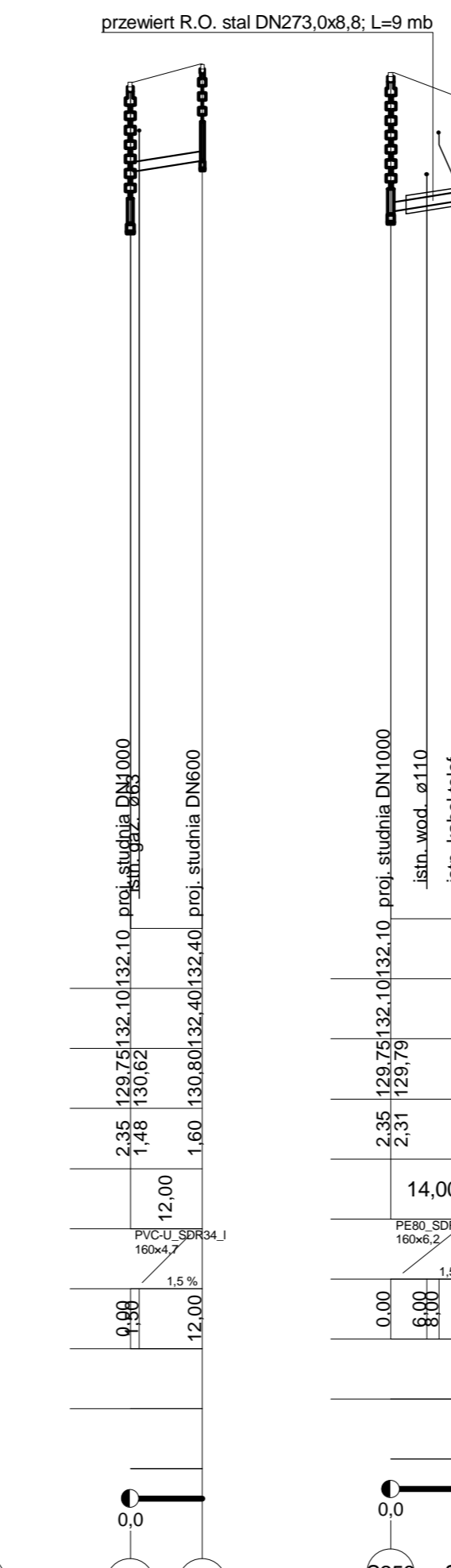
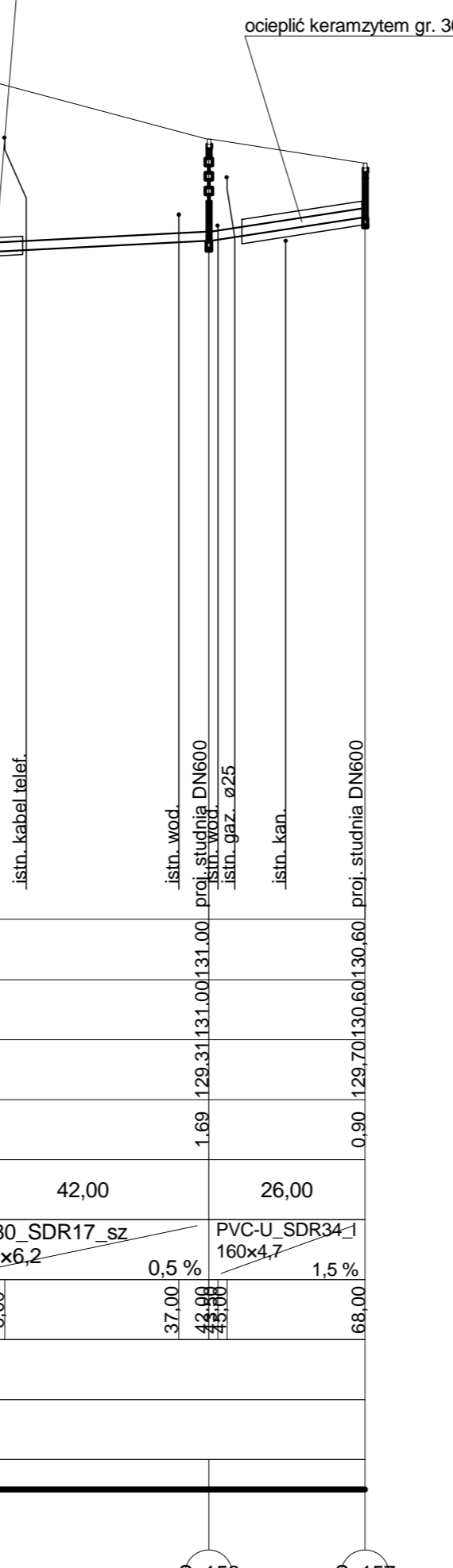

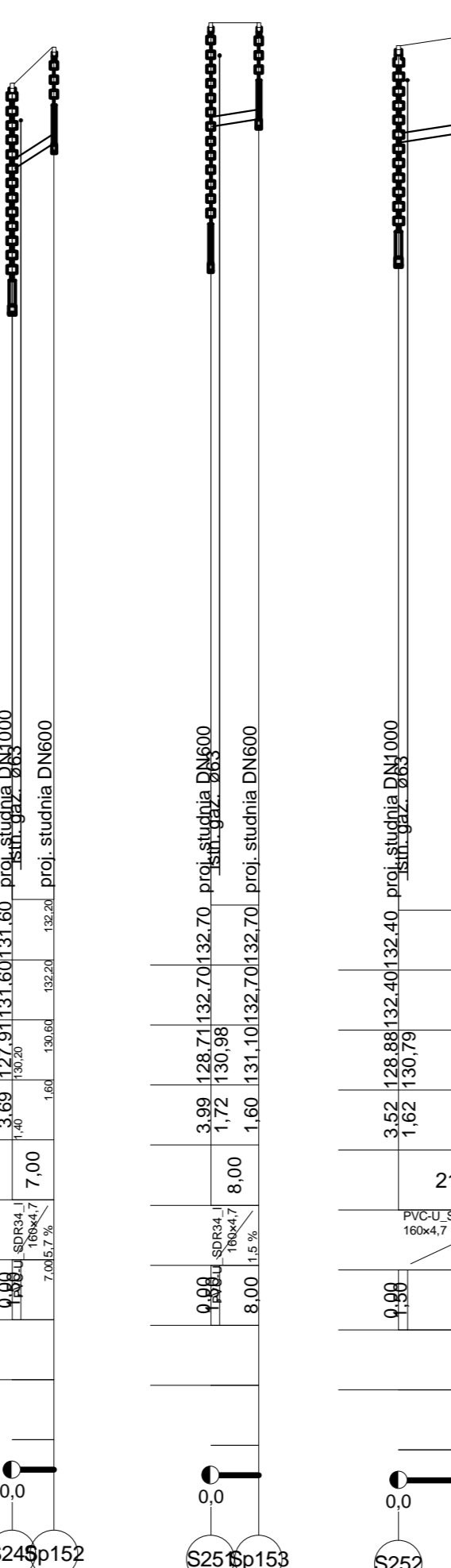

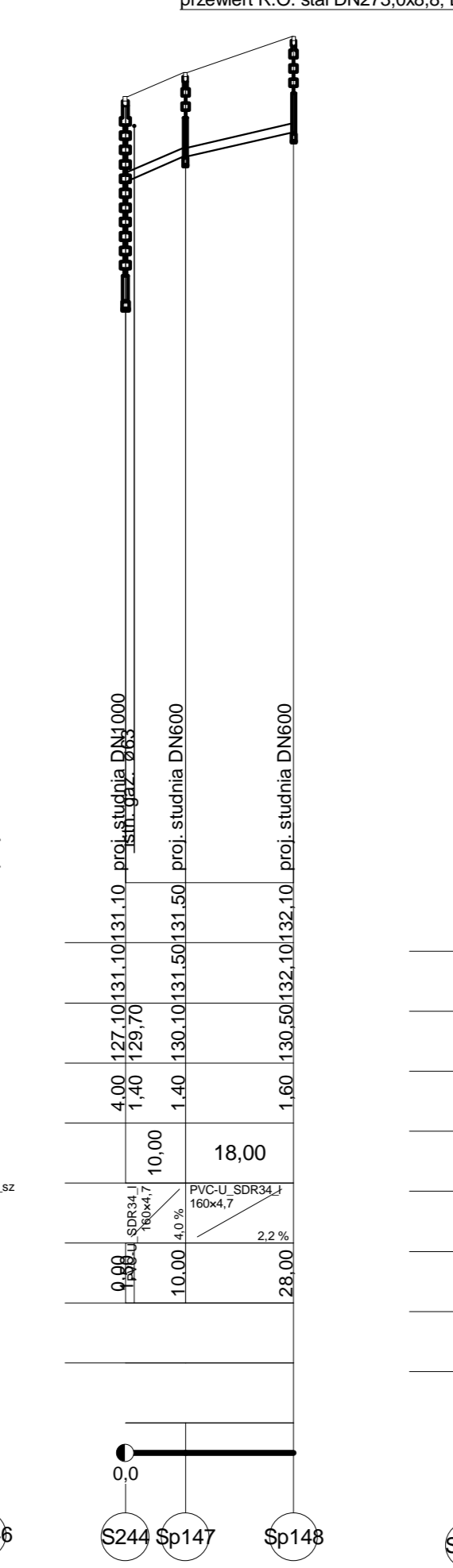
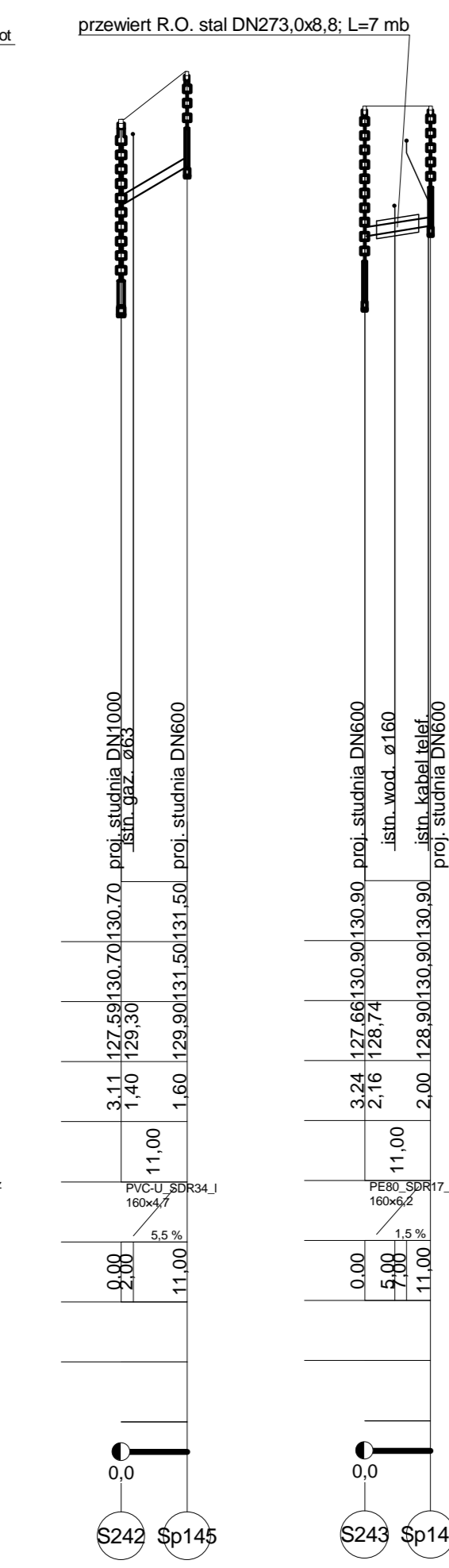



1:100
1:1000

Poziom porównawczy 118,00 m n.p.m.

Rzędna terenu projektowanego	2,61 2,16 2,00
Rzędna terenu istniejącego	3,11 1,40 1,60
Rzędna dna kanału	2,61 2,16 2,00
Zagłębienie dna kanału [m]	0,50 0,50 0,50
Odległości [m]	0,00 6,00 11,00
Średnice, materiał	PE80_SDR17_sz 160x6,2
Długość trasy [m]	0,00 6,00 11,00
Podsyпка	
Zasyпка	



Projekt	SIEĆ KANALIZACJI SANITARNEJ		
Adres obiektu	KOŁBIEL, BORKÓW, RUDNO, RUDZIENKO, TERESIN; GM. KOŁBIEL		
Nazwa rysunku	PROFIL PRZYŁĄCZY KANALIZACJI SANITARNEJ		
Brand	SANITARNIA		Skala: 1:1000/100
Projektant	mgr inż. PAWEŁ BOBROWSKI	MZ/0201/POOS/07	16
Projektant sprawdzający	mgr inż. PAWEŁ REDZIŃSKI	MZ/0428/POOS/09	
PRAWA AUTORSKIE ZASTRZEŻONE			Data: XI.2011 r.