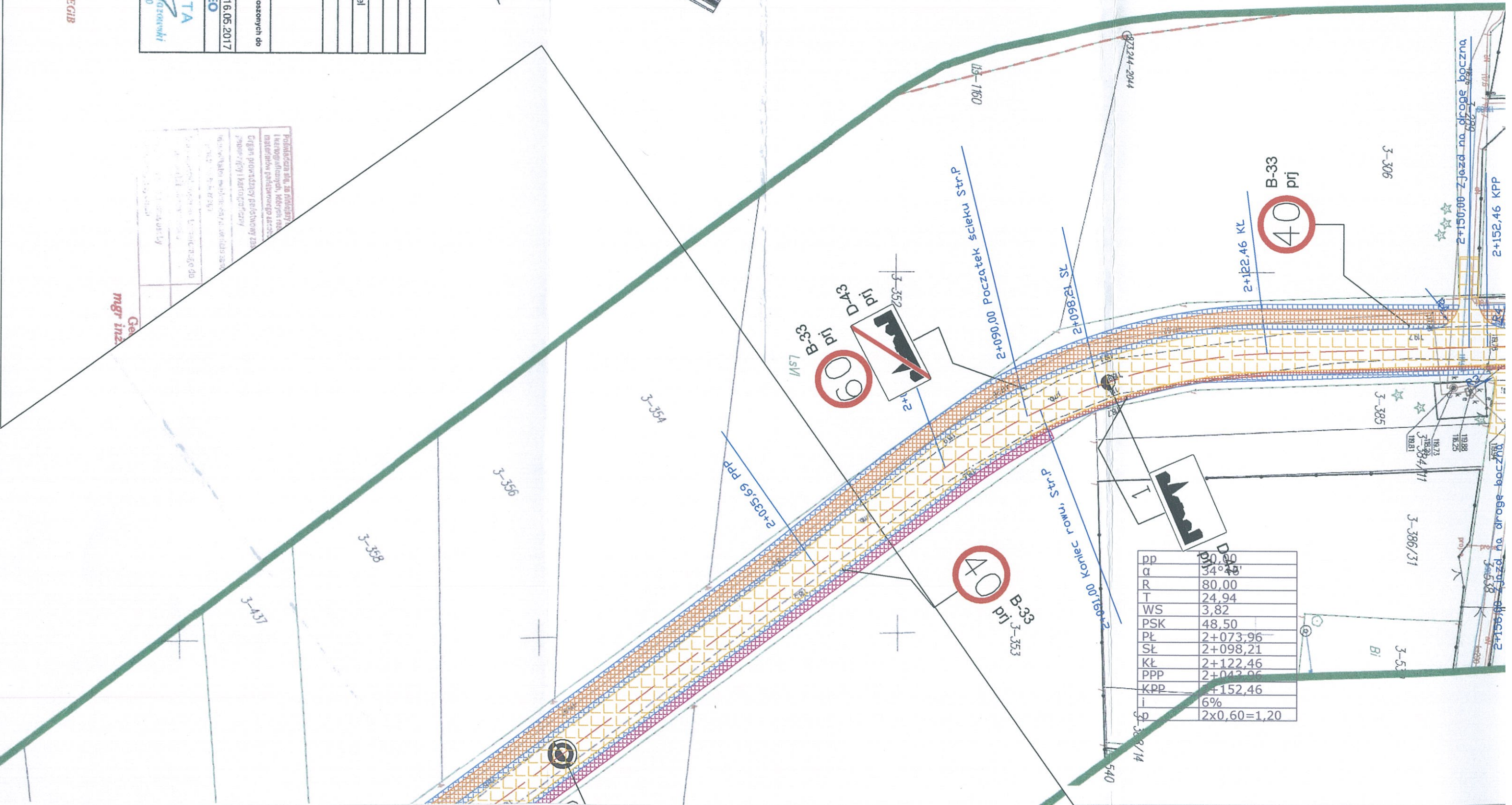


Mapa do celów projektowych
skala 1:500

niejscoowość	Kolbiel
podrosta ewidencyjna	141705_2_Kolbiel
obrob	141705_2.0013_Kolbiel
Układ współrzędnych:	20007
Układ wysokości:	Kronsztaedt 1986
Informacja o słuźnościach gruntowych występujących w zakresie opracowania mapy	nie występują

Nie wyklucza się istnienia w terenie urządzeń podziemnych nie zgłoszonych do Inwentaryzacji powykonawczej.

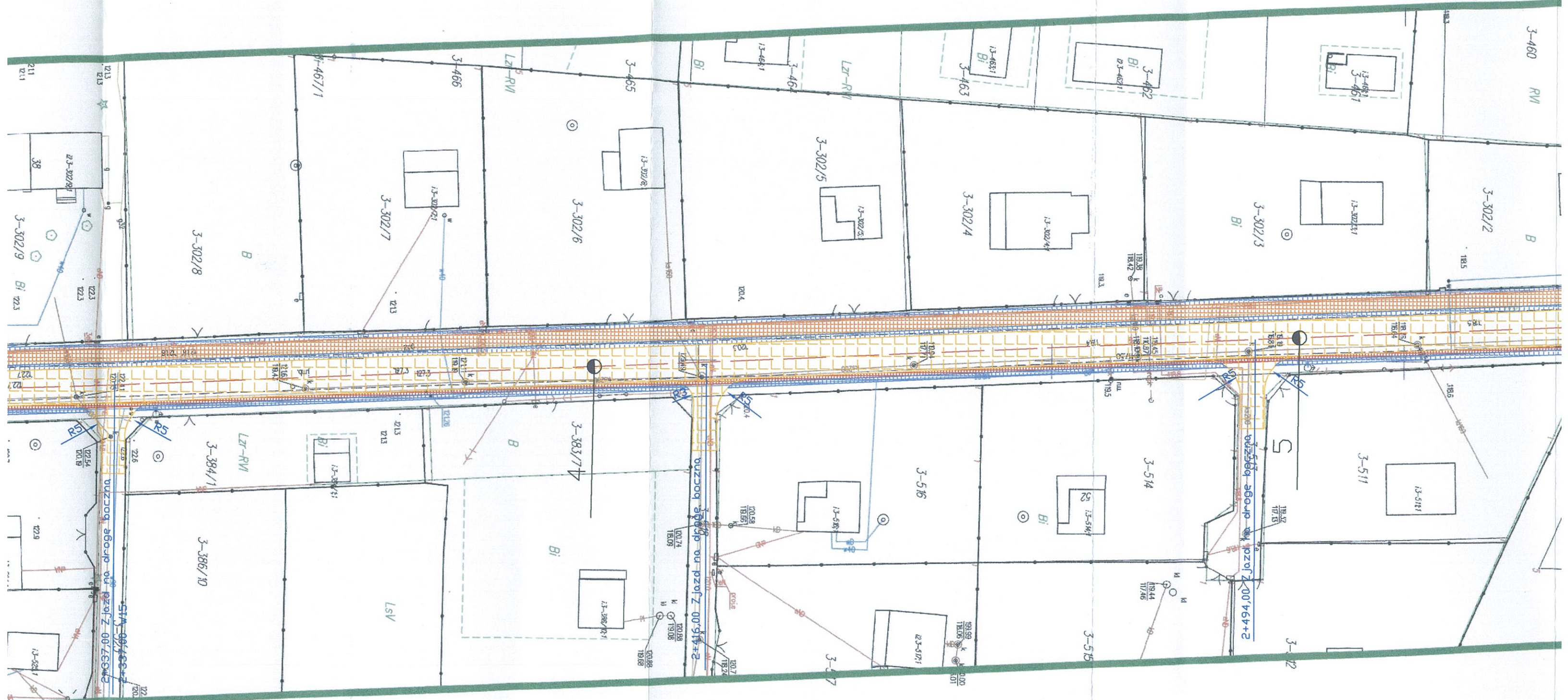
GK.III.6640.1.700.2017	Data opracowania mapy: 16.05.2017
Nazwa wykonawcy	INWESTGEO
podpis osoby reprezentującej wykonawcę	
Mapa opracował (nr uprawnień, podpis geodety)	mgr inż. GEDETA nr upraw. 10090



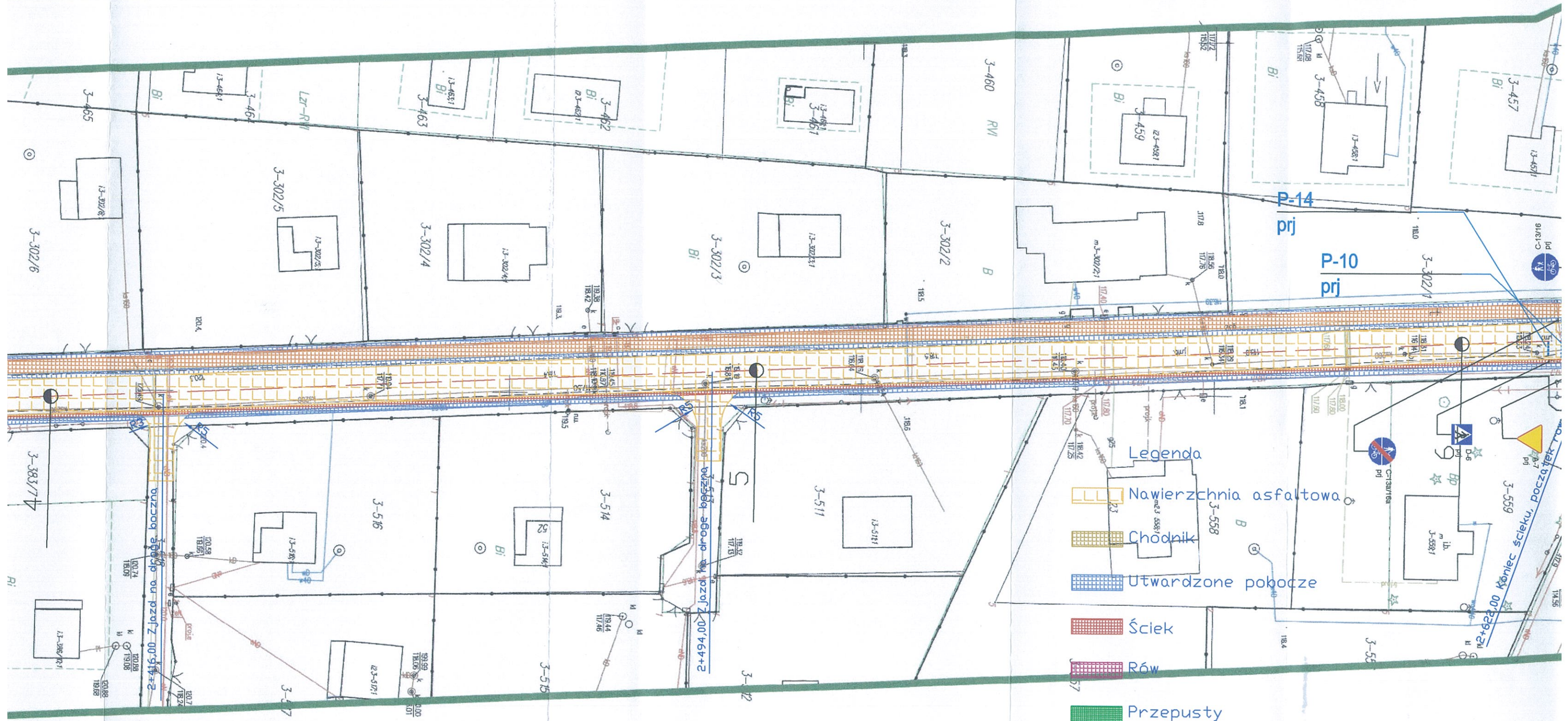
Posiadaczka słuźności, za którą jest odpowiedzialna, jest odpowiedzialna za stan techniczny i bezpieczeństwo obiektu, który jest przedmiotem niniejszego projektu. Organ prowadzący podziemny zasobnik wodny i kanalizacyjny.

mgr inż. Ge








Punkty graniczne wyznaczone liczbą inna niż '1' nie spełniają wymagań rozporządzenia w sprawie EGIB lub obowiązujących standardów technicznych.

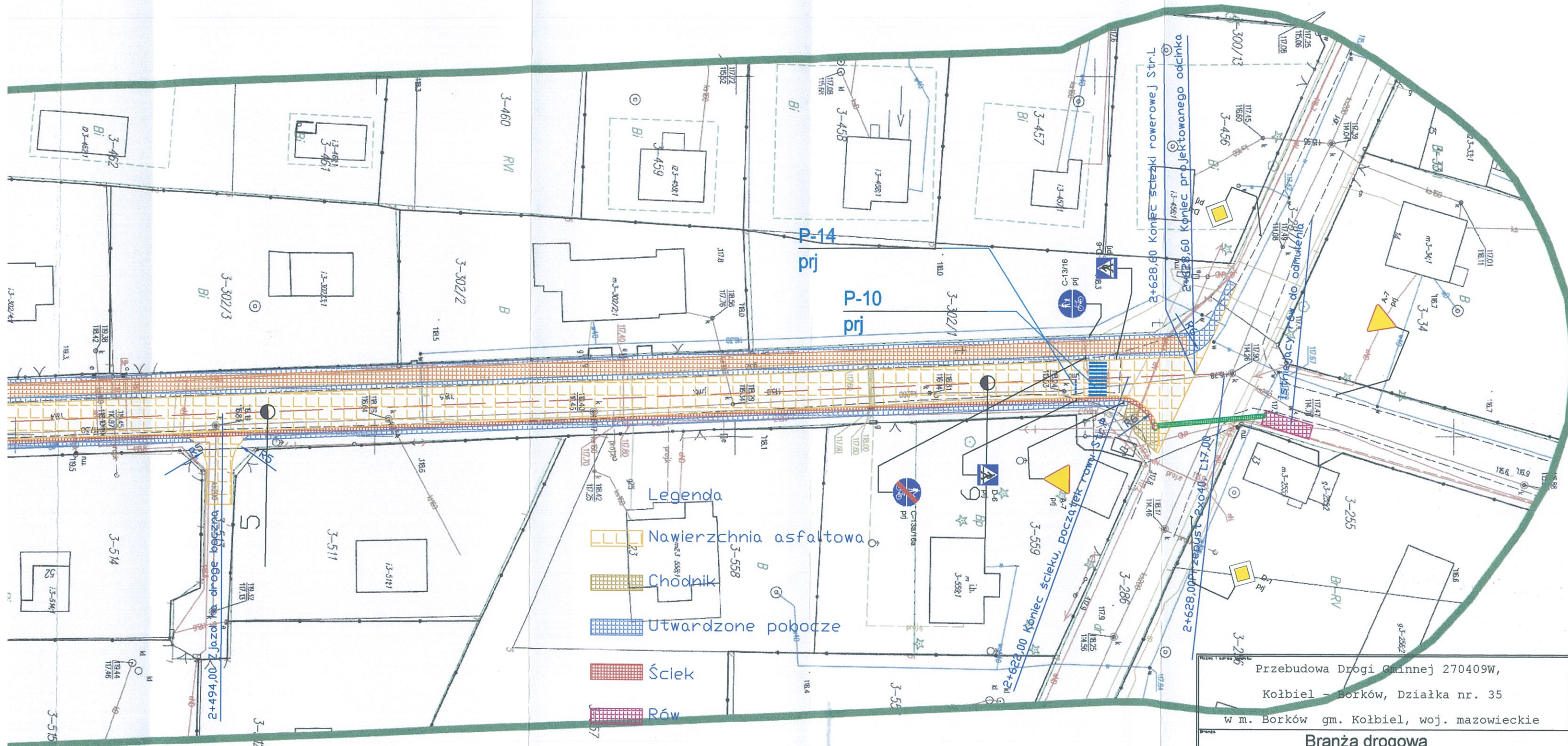









km	2+337,00
α	0°33'



Legenda

-  Nawierzchnia asfaltowa
-  Chodnik
-  Utwardzone pobocze
-  Ściek
-  Rów
-  Przepusty
-  Ścieżkarowerowa



- Legenda
-  Nawierzchnia asfaltowa
 -  Chodnik
 -  Utwardzone pobocze
 -  Ściek
 -  Rów
 -  Przepusty
 -  Ścieżkarowerowa

Przebudowa Drogi Gminnej 270409W, Kołbiel - Borków, Działka nr. 35 w m. Borków gm. Kołbiel, woj. mazowieckie		
Branża drogowa		
PLAN SYTUACYJNY		
Director	Urząd Gminy Kołbiel 05-340 Kołbiel, ul. Szkolna 1	Scale 1: 100
Projectant	Bogustaw Godula	Project No. GP.7342/ 20/86/94
Supervisor	mgr Tomasz Mazurek	Signature 