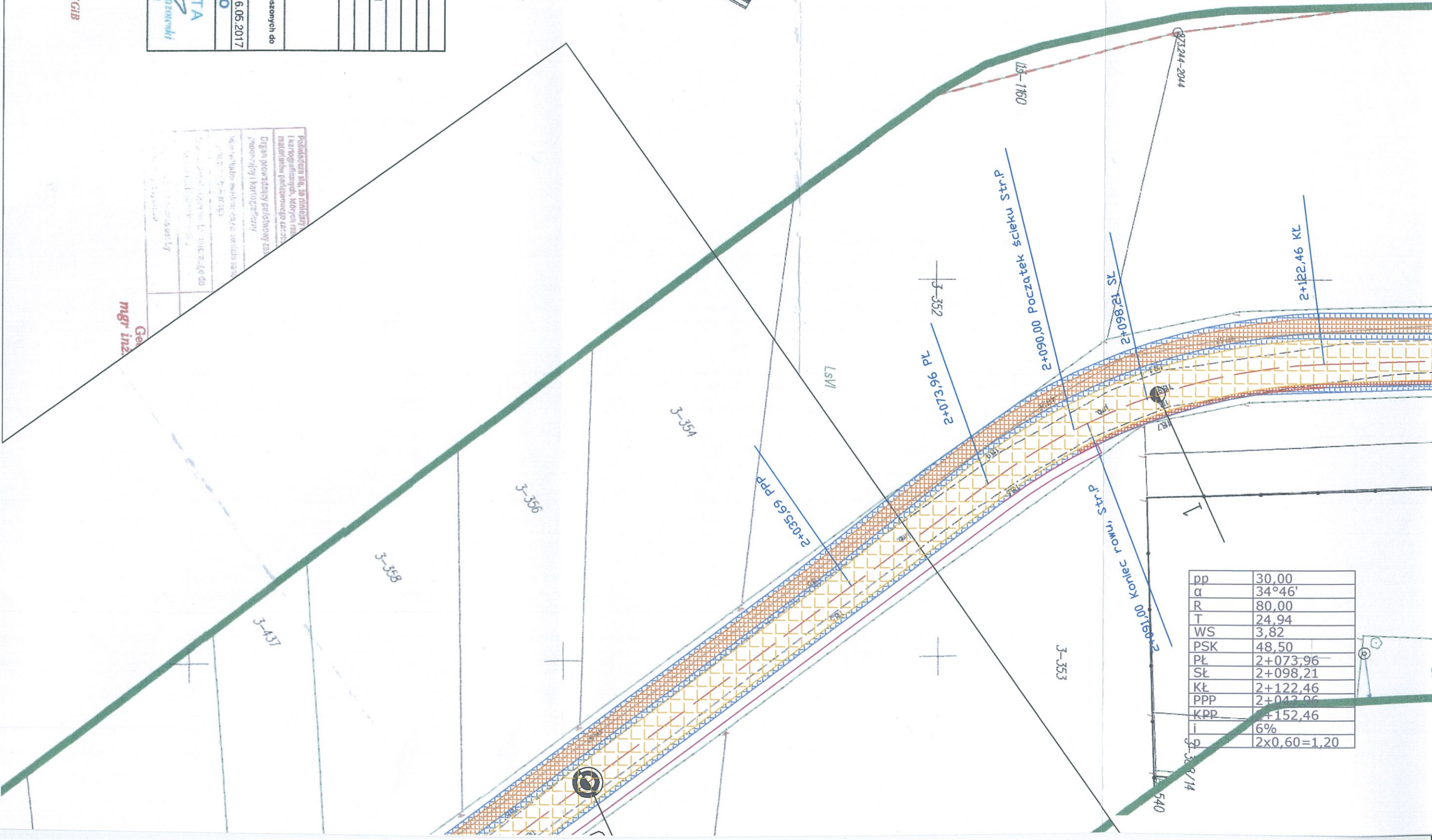


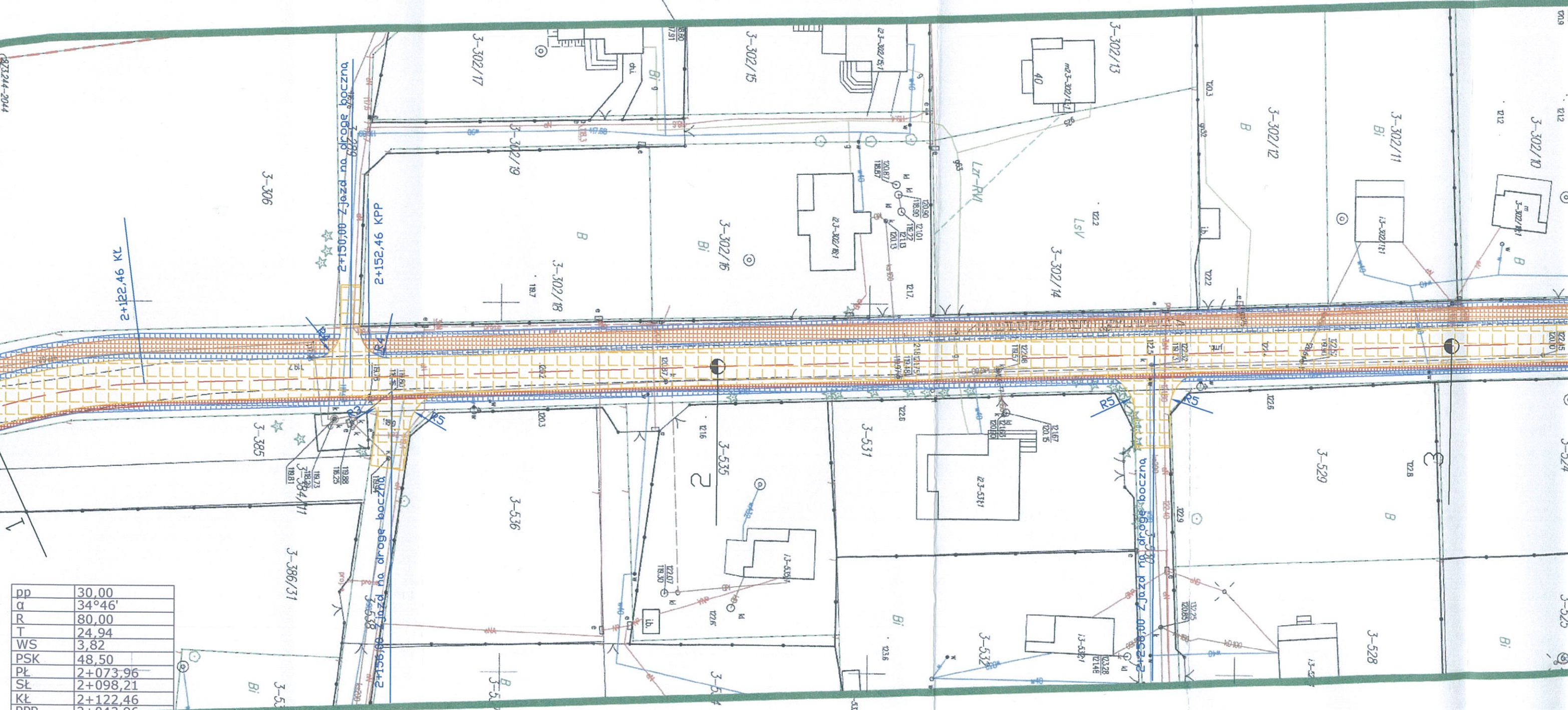
Mapa do celów projektowych	
niejawnosc	skala 1:500
mielcownosc	Kolbiel
podroczka ewidencyjna	141705_2 Kolbiel
obrob	141705_2.0013 Kolbiel
Uklad wspolrzędnych:	200007
Uklad wysokości:	Kronsztaadt 1986
Informacja o składowościach występujących w zakresie opracowania mapy	nie występują
Nie wyklucza się istnienia w terenie urządzeń podziemnych nie zgłoszonych do Inwentaryzacji powykonawczej:	
GK III.6640.1.700.2017	Data opracowania mapy: 16.05.2017
Nazwa wykonawcy	INWESTGEO
podpis osoby reprezentującej wykonawcę	
Mapa opracował (oraz uprawnień, podpis geodety)	mgr inż. <b>Geodeta</b> mgr inż. <b>mgr inż. Zdzisław</b> nr upraw. 10090

*Punkty graniczne wyróżnione liczbą inna niż '1'  
nie spełniają wymagań rozporządzenia w sprawie EGIB  
lub obowiązujących standardów technicznych.*



pp	30,00
α	34°46'
R	80,00
T	24,94
WS	3,82
PSK	48,50
PL	2+073,96
SŁ	2+098,21
KŁ	2+122,46
PPP	2+042,96
KPP	2+152,46
i	6%
p	2x0,60=1,20

Problematyka...  
Lokalizacja...  
Opis...  
mgr inż. **Geodeta**  
mgr inż. **mgr inż. Zdzisław**  
nr upraw. 10090

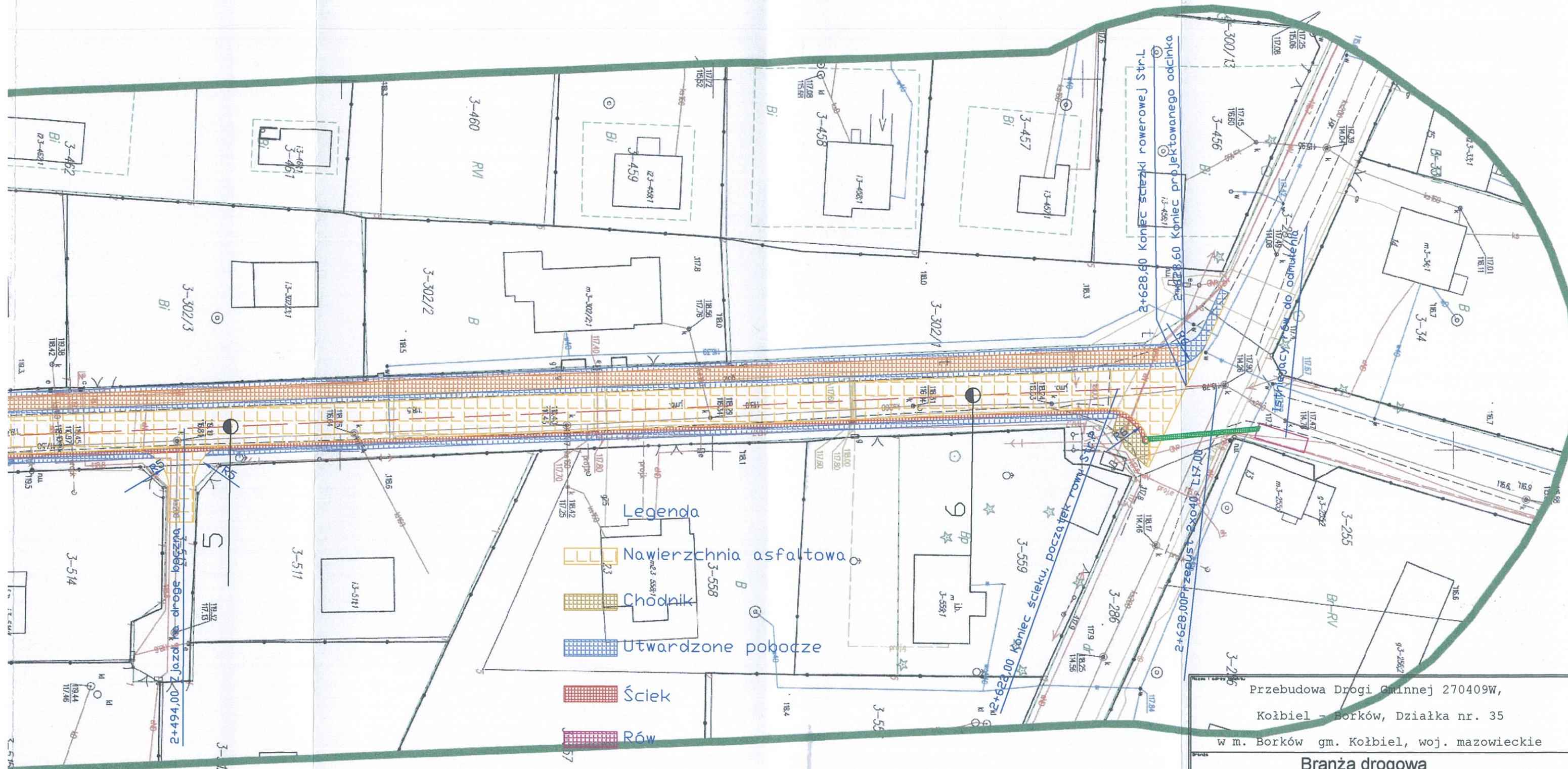


pp	30,00
q	34°46'
R	80,00
T	24,94
WS	3,82
PSK	48,50
PL	2+073,96
SL	2+098,21
KL	2+122,46
PPP	2+042,96
KPP	2+152,46
i	6%
d	2x0,60=1,20








3-386/14



km	2+337,00
α	0°33'



Legenda

-  Nawierzchnia asfaltowa
-  Chodnik
-  Utwardzone pobocze
-  Ściek
-  Rów
-  Przepusty
-  Ścieżkarowerowa

Przebudowa Drogi Gminnej 270409W, Koźbiel - Borków, Działka nr. 35 w m. Borków gm. Koźbiel, woj. mazowieckie	
<b>Branża drogowa</b>	
<b>PROJEKT ZAGOSPODAROWANIA TERENU</b>	
Inwestor Urząd Gminy Koźbiel 05-340 Koźbiel, ul. Szkolna 1	Skala 1: 100
Projektant Bogusław Godula	nr. leg. proj. GP.7342/ 20/86/94
Opracował mgr Tomasz Mazurek	data