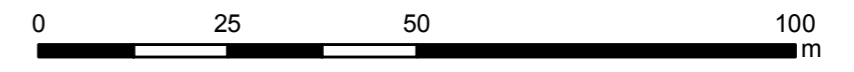




# MIJSCOWY PLAN ZAGOSPODAROWANIA PRZESTRZENNEGO CZĘŚCI WSI KOŁBIEL W REJONIE MIEJSCOWOŚCI RUDZIENKO

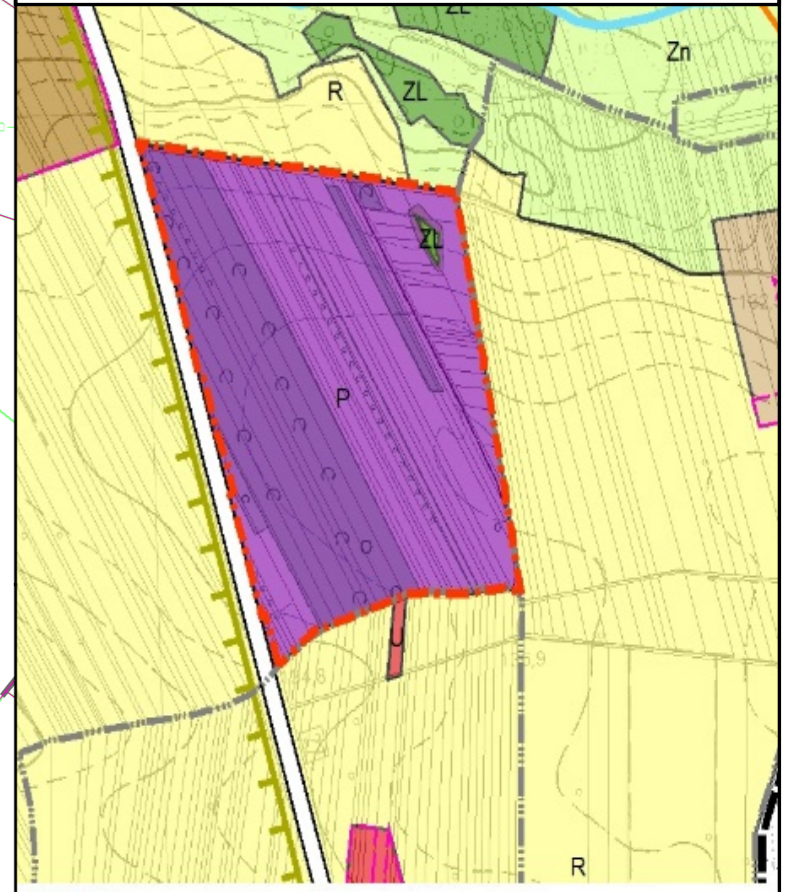
RYSUNEK PLANU

SKALA 1:1000

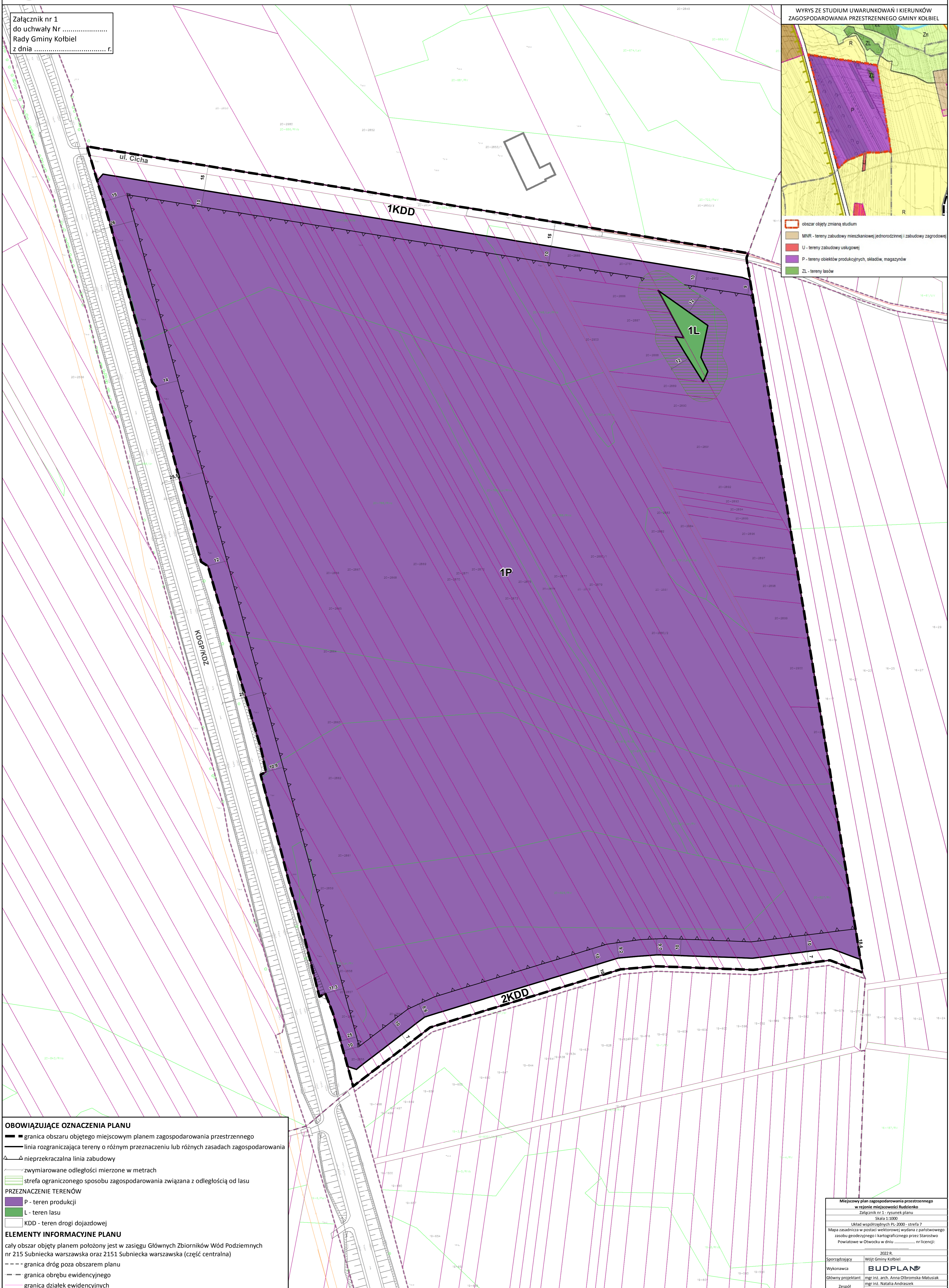


Załącznik nr 1  
do uchwały Nr .....  
Rady Gminy Kołbiel  
z dnia ..... r.

WYRYS ZE STUDIUM UWARUNKWAŃ I KIERUNKÓW  
ZAGOSPODAROWANIA PRZESTRZENNEGO GMINY KOŁBIEL



- obszar objęty zmianą studium
- MNR - tereny zabudowy mieszkaniowej jednorodzinnej i zabudowy zagrodowej
- U - tereny zabudowy usługowej
- P - tereny obiektów produkcyjnych, składów, magazynów
- ZL - tereny lasów



- OBOWIĄZUJĄCE OZNACZENIA PLANU**
- granica obszaru objętego miejscowym planem zagospodarowania przestrzennego
  - linia rozgraniczająca tereny o różnym przeznaczeniu lub różnych zasadach zagospodarowania
  - nieprzekraczalna linia zabudowy
  - wymiarowane odległości mierzone w metrach
  - strefa ograniczonego sposobu zagospodarowania związana z odległością od lasu
- PRZEZNACZENIE TERENÓW**
- P - teren produkcji
  - L - teren lasu
  - KDD - teren drogi dojazdowej
- ELEMENTY INFORMACYJNE PLANU**
- cały obszar objęty planem położony jest w zasięgu Głównych Zbiorników Wód Podziemnych nr 215 Subniecka warszawska oraz 2151 Subniecka warszawska (część centralna)
- granica dróg poza obszarem planu
  - granica obrębu ewidencyjnego
  - granica działek ewidencyjnych

Miejscowy plan zagospodarowania przestrzennego w rejonie miejscowości Rudzienko	
Załącznik nr 1 - rysunek planu	
Skala 1:1000	
Układ współrzędnych PL-2000 - strefa 7	
Mapa zasadnicza w postaci wektorowej wydana z państwowego zasobu geodezyjnego i kartograficznego przez Starostwo Powiatowe w Ostrowcu w dniu ..... nr licencji: .....	
2022 R.	
Sporządzający	Wójt Gminy Kołbiel
Wykonawca	<b>BUDPLAN</b>
Główny projektant	mgr inż. arch. Anna Ołbromska-Matusiak
Zespół	mgr inż. Natalia Andraszek mgr inż. Aleksandra Radawiec